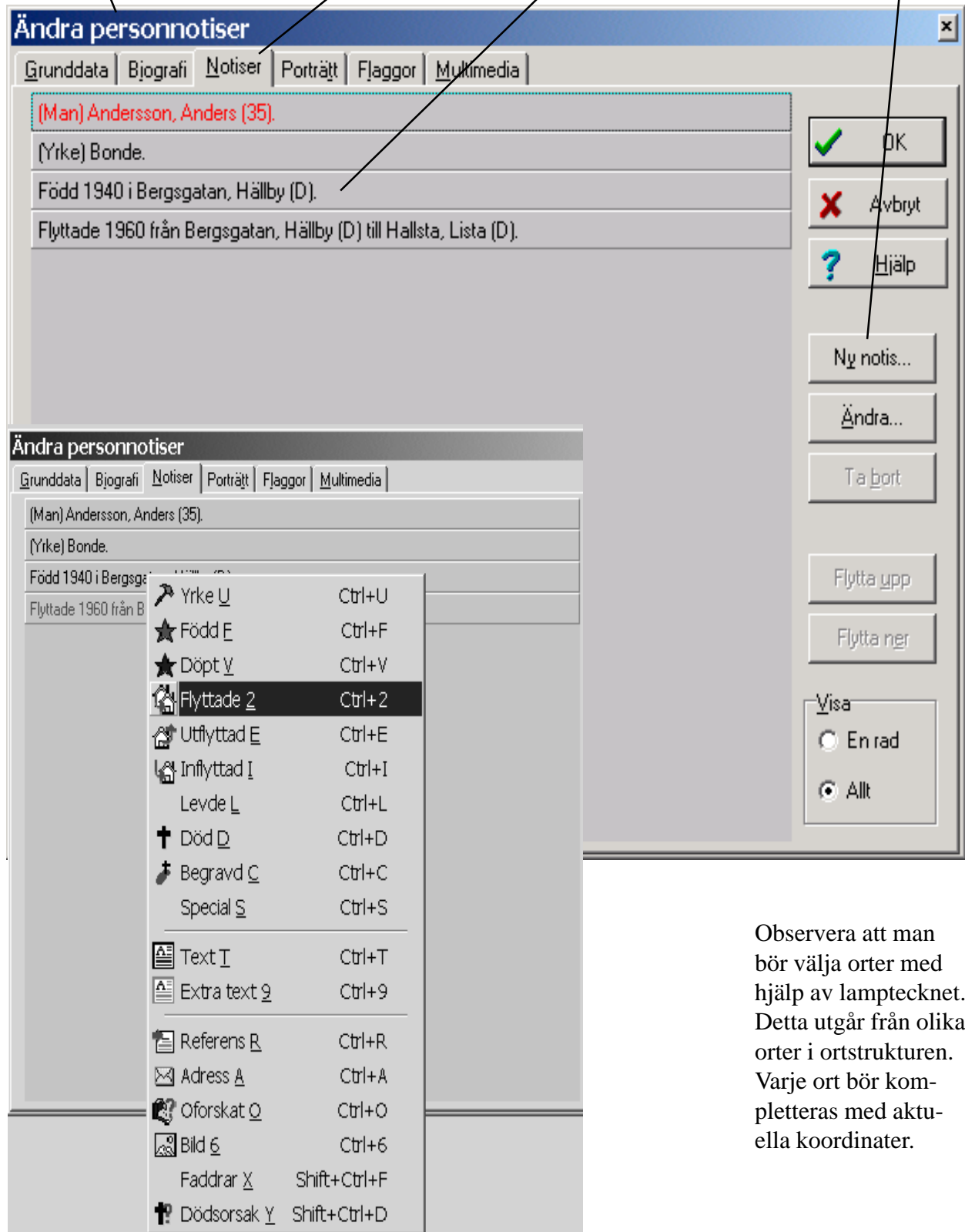


Arbeta med kartan i DG8.

Uppgifter som ska illustrera födelseplats, bosättningar, flyttningar och dödsort läggs in under "Ändra personnotiser" som man får fram genom att högerklicka på musen med pekaren på den person som ska ändras. Under fliken "Notiser" läggs uppgifterna in.

För att lägga in en flyttning markerar man ex. fältet "Född 1940..." samt klickar på "Ny notis".



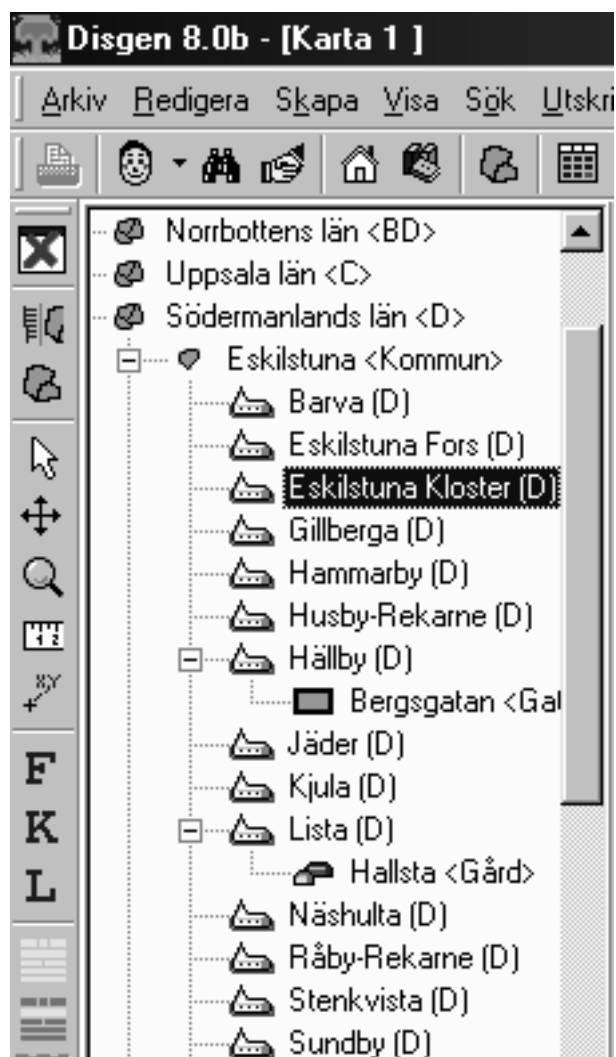
Observera att man bör välja orter med hjälp av lampstecknet. Detta utgår från olika orter i ortstrukturen. Varje ort bör kompletteras med aktuella koordinater.

Efter att ha lagt in alla flyttningar i notiser samt för varje ort i fälten markerat respektive ort från ortstrukturen, får man en mängd olika bostadsorter. Varje ort bör anges med hjälp av lampan och med vilken man ex. kommer till nedanstående ortstruktur.

För att ange koordinaterna för Bergsgatan (påhittat namn) kan man använda sig av Hällby kyrkas koordinater. Genom att klicka på någon av de tre nedersta symbolen kommer strecken in på kartan. Enligt detta ex. med Bergsgatan liggande på kyrkan.

Genom att klicka på verktyget ”Positionera en ort i kartan” samt därefter på Bergsgatan kan positionen flyttas. Håll vänster musknapp intryckt efter att Bergsgatan är markerad och för verktyget till den punkt där vi önskar att Bergsgatan ska ligga.

Släpp musknappen varvid en frågan ställs om man vill ändra positionen. Vid ja flyttas punkten och strecken till den nya platsen, efter att man klickat på något av de fyra alternativen på verktygslisten, ex. ”Fyll från centrupersonen i familjeöversikten”



Visar en karta med;

Församlingsgränser

Kommungränser

Länsgränser

Fyller kartan med flyttningsrörelser för personer från

Familjeöversikten

Centrupersonen

Byggd tavla

Söklista



De olika verktygen

Dessa beskrivs på sid 32 - 34 i DG8:s handledning.

Fönster med både Disgen-orterna och kartan uppe. (Ctrl+d)

Kartfönster med enbart kartan (Ctrl+h)

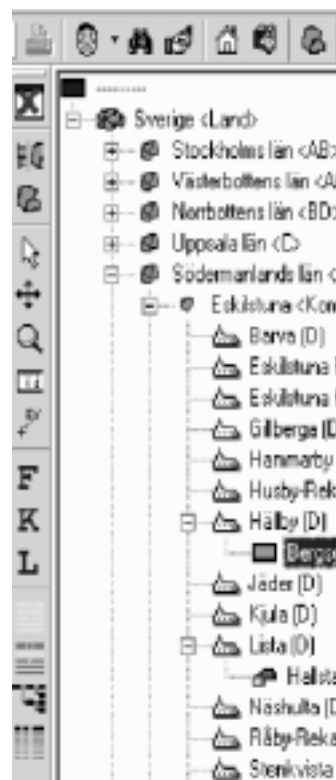
Pekverktyget

Dragverktyg för att flytta kartan i fönstret. Dra kartan på skärmen med vänster musknapp nedtryckt och med verktyget.

Förstoringsglas som förstörar med vänsterklick samt förminskar med alt-tangenten intryckt.

Mätverktyg som anger avstånd på kartan. Klicka på verktyget samt därefter med musknappen intryckt drar man på linjen mellan punkterna. Avståndet syns längst ner i fönstret.

Positionerar en ort på kartan (Se särskild beskrivning)



Så här kan en enda persons flyttningar illustreras. Ex. född i Råby Rekarne församling, med position på kyrkan?, flyttat till Bergsgatan i Hällbybrunn och senare till Hallsta gård i Lista.

